

УТВЕРЖДАЮ  
Заведующий  
МОУ Детский сад №135  
О.Н.Толстенко  
«09» 01. 2023г.  
Приказ № 43 - ОД

**ПАСПОРТ ДОСТУПНОСТИ  
объекта социальной инфраструктуры (ОСИ)  
№ 42000390**

**1. Общие сведения об объекте**

1.1. Адрес объекта, на котором предоставляется (ются) услуга (услуги):

**г. Волгоград, ул. им. Копецкого, 8**

1.2. Наименование предоставляемой (мых) услуги (услуг): **присмотр и уход**

1.3. Сведения об объекте:

-отдельно стоящее здание 2 этажей, 388,9 кв.м

-наличие прилегающего земельного участка (да); 3690,54 кв.м.

1.4. Год постройки здания 1959, последнего капитального ремонта   .

1.5. Дата предстоящих плановых ремонтных работ: текущего   , капитального   .

**Сведения об ОСИ, расположенном на объекте:**

1.6. Название организации, которая предоставляет услугу населению, (полное наименование - согласно Уставу, сокращенное наименование): муниципальное дошкольное образовательное учреждение «Детский сад №135 Красноармейского района Волгограда», сокращенное МОУ Детский сад № 135

1.7. Юридический адрес места нахождения организации: **г. Волгоград, ул. им. Копецкого, 8**

1.8. Основание для пользования объектом (оперативное управление, аренда, собственность): оперативное управление

1.9. Форма собственности (государственная, муниципальная, частная): государственная

1.10. Территориальная принадлежность (*федеральная, региональная, муниципальная*): муниципальная

1.11. Вышестоящей организации: **Красноармейское территориальное управление департамента по образованию администрации Волгограда, г.Волгоград, пр.Героев Сталинграда, 12.**

**II. Краткая характеристика действующего порядка предоставления на объекте услуг населению**

2.1. Сфера деятельности: образование

2.2. Виды оказываемых услуг: образовательная деятельность по основной образовательной программе дошкольного образования; присмотр и уход за детьми

2.3. *Форма оказания услуг* (на объекте, с длительным пребыванием, в т.ч. проживанием, обеспечение доступа к месту предоставления услуги, на дому, дистанционно)

на объекте

2.4. Категории обслуживаемого населения по возрасту (*дети, взрослые трудоспособного возраста, пожилые; все возрастные категории*) дети

2.5. *Категории обслуживаемых инвалидов* (инвалиды с нарушениями опорно-двигательного аппарата: нарушениями зрения, нарушениями слуха): \_\_\_\_\_

2.6. Плановая мощность (посещаемость, количество обслуживаемых в день, вместимость, пропускная способность): в соответствии со списочной наполняемостью

2.7. Участие в исполнении ИПР инвалида, ребенка-инвалида (да, нет) да

### Состояние доступности объекта

3.1. Путь следования к объекту пассажирским транспортом

(описать маршрут движения с использованием пассажирского транспорта)

*Маршрутное такси №: 5а; 34, 69; 79; 83; автобус №103 до остановки Колхозный рынок*  
наличие адаптированного пассажирского транспорта к объекту – *отсутствует*

3.2. Путь к объекту от ближайшей остановки пассажирского транспорта:

3.2.1. расстояние до объекта от остановки транспорта - *100 м*

3.2.2. время движения (пешком) - *2 мин*

3.2.3. наличие выделенного от проезжей части пешеходного пути - *да*

3.2.4. Перекрестки: нерегулируемые; регулируемые, со звуковой сигнализацией, таймером; *нет*

3.2.5. Информация на пути следования к объекту: акустическая, тактильная, визуальная; *нет*

3.2.6. Перепады высоты на пути: есть, нет *отсутствуют*

Их обустройство для инвалидов на коляске: *нет*

### 3.3 Организация доступности объекта ОСИ

№ п/п	Категория инвалидов (вид нарушения)	Вариант организации доступности объекта (формы обслуживания)*
1.	Все категории инвалидов и МГН	
	<i>в том числе инвалиды:</i>	
2	передвигающиеся на креслах-колясках	ДУ
3	с нарушениями опорно-двигательного аппарата	ДУ
4	с нарушениями зрения	А
5	с нарушениями слуха	А
6	с нарушениями умственного развития	А

\* - указывается один из вариантов: «А», «Б», «ДУ», «ВНД»

### III. Оценка состояния и имеющихся недостатков в обеспечении условий доступности для инвалидов объекта

№ п/п	Основные показатели доступности для инвалидов объекта	Оценка состояния в обеспечении условий доступности для инвалидов объекта (указать да/нет)
1.	выделенные стоянки автотранспортных средств для инвалидов	да
2.	сменные кресла - коляски	Нет
3.	адаптированные лифты	Нет
4.	поручни	Нет
5.	пандусы	да

6.	подъемные платформы	Нет
7.	раздвижные двери	Нет
8.	доступные входные группы	Нет
9.	доступные санитарно-гигиенические помещения	Да
10.	достаточная ширина дверных проемов в стенах	Да /нет
	лестничных маршей	Нет
	площадок	Да
11.	надлежащее размещение оборудования и носителей информации, необходимых для обеспечения беспрепятственного доступа к объектам (местам предоставления услуг) инвалидов, имеющих стойкие расстройства:	Да
	а) функции зрения,	Да
	б) слуха	Нет
	в) передвижения	Нет
12.	дублирование необходимой для инвалидов, имеющих стойкие расстройства функции зрения: а) зрительной информации - звуковой информацией, б) надписей, знаков и иной текстовой и графической информации - знаками, выполненными рельефно-точечным шрифтом Брайля в) надписей, знаков и иной текстовой и графической информации, выполненной на контрастном фоне	Да
13.	дублирование необходимой для инвалидов по слуху звуковой информации зрительной информацией	нет

#### 3.4. Состояние доступности основных структурно-функциональных зон

№ п/п	Основные структурно-функциональные зоны	Состояние доступности, в том числе для основных категорий инвалидов **	Приложение	
			№ на плане	№ фото
1	Территория, прилегающая к зданию (участок)	ДП-В		
2	Вход (входы) в здание	ДП-И (О, С, Г, У)		
3	Путь (пути) движения внутри здания (в т.ч. пути эвакуации)	ДП-И (О, С, Г, У)		
4	Зона целевого назначения здания (целевого посещения объекта)	ДП-В		
5	Санитарно-гигиенические помещения	ДП-И (О, С, Г, У)		
6	Система информации и связи (на всех зонах)	ДЧ-И (К, О, С, У)		
7	Пути движения к объекту (от остановки транспорта)	ДП-В		

\*\* Указывается: ДП-В – доступно полностью всем; ДП-И (К, О, С, Г, У) – доступно полностью избирательно (указать категории инвалидов); ДЧ-В – доступно частично всем; ДЧ-И (К, О, С, Г, У) – доступно частично избирательно (указать категории инвалидов); ДУ – доступно условно; ВНД – недоступно.

### 3.5. ИТОГОВОЕ ЗАКЛЮЧЕНИЕ о состоянии доступности ОСИ:

Доступно условно

«ДУ» - доступность условная: дополнительная помощь сотрудника, на которого возложена обязанность, «ВНД» - не организована доступность.

#### 4. Управленческое решение

(предложения по адаптации основных структурных элементов объекта)

№ п\п	Основные структурно-функциональные зоны объекта	Рекомендации по адаптации объекта (вид работы)*
1	Территория, прилегающая к зданию (участок)	установка тактильной таблички с названием объекта; установка речевого информатора или звукового маяка; установка / переоборудование пандуса; оборудование автостоянки для инвалидов (разметка, установка знака); нанесение контрастной маркировки на ступени;
2	Вход (входы) в здание	установка тактильной таблички с названием объекта; установка речевого информатора или звукового маяка; нанесение контрастной маркировки на ступени;
3	Путь (пути) движения внутри здания (в т.ч. пути эвакуации)	установка тактильных указателей направления движения; установка направляющей тактильной плитки (на полу); установка / переоборудование пандуса; нанесение контрастной маркировки на ступени;
4	Зона целевого назначения здания (целевого посещения объекта)	установка тактильных указателей направления движения; установка тактильных табличек; увеличение ширины дверных проемов;
5	Санитарно-гигиенические помещения	установка тактильных табличек; установка противоскользящего покрытия; установка опорных (в т.ч. откидных) поручней у санузла; установка крючков (для костылей, одежды и тд.); установка кнопки вызова; расширение дверного проема; переоборудование санитарно-гигиенического помещения; переоборудование раковины (высота, установка поручня);
6	Система информации на объекте (на всех зонах)	установка тактильных указателей направления движения; установка тактильных схем; установка аудиовизуальных, информационно-справочных систем;
7	Пути движения к объекту (от остановки транспорта)	установка тактильных указателей направления движения;
8	<b>Все зоны и участки</b>	установка противоскользящего покрытия; установка крючков (для костылей, одежды и тд.); установка опорных (в т.ч. откидных) поручней у санузла; переоборудование раковины (высота, установка поручня); расширение дверного проема; переоборудование санитарно-гигиенического помещения; установка / переоборудование пандуса; нанесение контрастной маркировки на ступени; оборудование автостоянки для инвалидов (разметка, установка знака); установка речевого информатора или звукового маяка; установка тактильной таблички с названием объекта;

\* - указываются виды работ по каждой зоне

4.2. Период проведения работ 09.01.2023 по 09.01.2027г.

*(указывается срок проведения мероприятий)*

в рамках исполнения Целевая программа

*(указывается наименование документа: программы, плана)*

4.3 Ожидаемый результат (по состоянию доступности) после выполнения работ по адаптации ДЧ-В

Оценка результата исполнения программы, плана (по состоянию доступности)

4.4. Для принятия решения (*требуется/не требуется*):

Согласование

Имеется заключение уполномоченной организации о состоянии доступности объекта (*наименование документа и выдавшей его организации, дата*), прилагается

4.5. Информация может быть размещена (обновлена) на Карте доступности субъекта Российской Федерации <https://detsad135.oshkole.ru/pages/9965.html>

*(наименование сайта, портала)*

## 5. Особые отметки

Паспорт сформирован на основании:

1. Анкеты (информации объекта) от «18» марта 2023г.

2. Акта обследования объекта: № акта №1 от «18» марта 2023г.

3. Решения Комиссии от «18» марта 2023г.

Состав комиссии:

Председатель:

Заведующий МОУ Детский сад №135

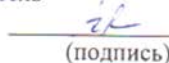
О.Н.Толстенко



Члены комиссии:

1. Старший воспитатель

О.Г.Агафонова

  
(подпись)

2. Делопроизводитель

Е.В.Ромазанова

  
(подпись)



**ПАСПОРТ ДОСТУПНОСТИ  
объекта социальной инфраструктуры (ОСИ)  
№ 42000390**

**1. Общие сведения об объекте**

1.1. Адрес объекта, на котором предоставляется (ются) услуга (услуги):

**г. Волгоград, ул. им. Копецкого, 8**

1.2. Наименование предоставляемой (мых) услуги (услуг): **присмотр и уход**

1.3. Сведения об объекте:

-отдельно стоящее здание 2 этажей, 450,4 кв.м

-наличие прилегающего земельного участка (да) ; 4927,9 кв.м,

1.4. Название организации, которая предоставляет услугу населению, (полное наименование - согласно Уставу, сокращенное наименование): муниципальное дошкольное образовательное учреждение «Детский сад №135 Красноармейского района Волгограда», сокращенное МОУ Детский сад № 135

1.5. Адрес места нахождения организации: **г. Волгоград, ул. Олимпийская, 24а**

1.6. Основание для пользования объектом (оперативное управление, аренда, собственность): оперативное управление

1.7. Форма собственности (государственная, муниципальная, частная): государственная

1.8. Административно-территориальная подведомственность (федеральная, региональная, муниципальная): муниципальная

1.9. Наименование и адрес вышестоящей организации: Красноармейское территориальное управление департамента по образованию администрации Волгограда, г.Волгоград, пр.Героев Сталинграда, 12

**2. Краткая характеристика действующего порядка предоставления на объекте услуг населению**

2.1. Сфера деятельности: образование

2.2. Виды оказываемых услуг: образовательная деятельность по основной

образовательной программе дошкольного образования; присмотр и уход за детьми

2.3. *Форма оказания услуг* (на объекте, с длительным пребыванием, в т.ч. проживанием, обеспечение доступа к месту предоставления услуги, на дому, дистанционно) на объекте

2.4. Категории обслуживаемого населения по возрасту (*дети, взрослые трудоспособного возраста, пожилые*; все возрастные категории) дети

2.5. *Категории обслуживаемых инвалидов* (инвалиды с нарушениями опорно-двигательного аппарата: нарушениями зрения, нарушениями слуха): \_\_\_\_\_

2.6. Плановая мощность (посещаемость, количество обслуживаемых в день, вместимость, пропускная способность): в соответствии со списочной наполняемостью

2.7. Участие в исполнении ИПР инвалида, ребенка-инвалида (да, нет) да

**Состояние доступности объекта**

3.1. Путь следования к объекту пассажирским транспортом

(описать маршрут движения с использованием пассажирского транспорта)

Маршрутное такси №: 5а; 69; 79; 83; автобус №103 до остановки Колхозный рынок  
наличие адаптированного пассажирского транспорта к объекту – *отсутствует*

3.2. Путь к объекту от ближайшей остановки пассажирского транспорта:

3.2.1. расстояние до объекта от остановки транспорта - *100 м*

3.2.2. время движения (пешком) - *2 мин*

3.2.3. наличие выделенного от проезжей части пешеходного пути - *да*

3.2.4. Перекрестки: нерегулируемые; регулируемые, со звуковой сигнализацией, таймером; *нет*

3.2.5. Информация на пути следования к объекту: акустическая, тактильная, визуальная; *нет*

3.2.6. Перепады высоты на пути: есть, нет *отсутствуют*

Их обустройство для инвалидов на коляске: *нет*

### 3.3 Организация доступности объекта ОСИ

№ п/п	Категория инвалидов (вид нарушения)	Вариант организации доступности объекта (формы обслуживания)*
1.	Все категории инвалидов и МГН	
	<i>в том числе инвалиды:</i>	
2	передвигающиеся на креслах-колясках	ДУ
3	с нарушениями опорно-двигательного аппарата	ДУ
4	с нарушениями зрения	А
5	с нарушениями слуха	А
6	с нарушениями умственного развития	А

\* - указывается один из вариантов: «А», «Б», «ДУ», «ВНД»

III. Оценка состояния и имеющихся недостатков в обеспечении условий доступности для инвалидов объекта

№ п/п	Основные показатели доступности для инвалидов объекта	Оценка состояния в обеспечении условий доступности для инвалидов объекта (указать да/нет)
1.	выделенные стоянки автотранспортных средств для инвалидов	да
2.	сменные кресла - коляски	Нет
3.	адаптированные лифты	Нет
4.	поручни	Нет
5.	пандусы	да
6.	подъемные платформы	Нет
7.	раздвижные двери	Нет
8.	доступные входные группы	Нет

9.	доступные санитарно-гигиенические помещения	Да
10.	достаточная ширина дверных проемов в стенах	Да /нет
	лестничных маршей	Нет
	площадок	Да
11.	надлежащее размещение оборудования и носителей информации, необходимых для обеспечения беспрепятственного доступа к объектам (местам предоставления услуг) инвалидов, имеющих стойкие расстройства:	Да
	а) функции зрения,	Да
	б)слуха	Нет
	в) передвижения	Нет
12.	дублирование необходимой для инвалидов, имеющих стойкие расстройства функции зрения: а) зрительной информации - звуковой информацией, б)надписей, знаков и иной текстовой и графической информации - знаками, выполненными рельефно-точечным шрифтом Брайля в) надписей, знаков и иной текстовой и графической информации, выполненной на контрастном фоне	Да
13.	дублирование необходимой для инвалидов по слуху звуковой информации зрительной информацией	нет

#### 3.4. Состояние доступности основных структурно-функциональных зон

№ п/п	Основные структурно-функциональные зоны	Состояние доступности, в том числе для основных категорий инвалидов **	Приложение	
			№ на плане	№ фото
1	Территория, прилегающая к зданию (участок)	ДП-В		
2	Вход (входы) в здание	ДП-И ( О, С, Г, У)		
3	Путь (пути) движения внутри здания (в т.ч. пути эвакуации)	ДП-И ( О, С, Г, У)		
4	Зона целевого назначения здания (целевого посещения объекта)	ДП-В		
5	Санитарно-гигиенические помещения	ДП-И ( О, С, Г, У)		
6	Система информации и связи (на всех зонах)	ДЧ-И (К, О, С, У)		
7	Пути движения к объекту (от остановки транспорта)	ДП-В		

\*\* Указывается: ДП-В – доступно полностью всем; ДП-И (К, О, С, Г, У) – доступно полностью избирательно (указать категории инвалидов); ДЧ-В – доступно частично всем; ДЧ-И (К, О, С, Г, У) – доступно частично избирательно (указать категории инвалидов); ДУ – доступно условно; ВНД – недоступно.

#### 3.5. ИТОГОВОЕ ЗАКЛЮЧЕНИЕ о состоянии доступности ОСИ:

Доступно условно

«ДУ» - доступность условная: дополнительная помощь сотрудника, на которого возложена обязанность, «ВНД» - не организована доступность.

#### 4. Управленческое решение

(предложения по адаптации основных структурных элементов объекта)

№ п\п	Основные структурно-функциональные зоны объекта	Рекомендации по адаптации объекта (вид работы)*
1	Территория, прилегающая к зданию (участок)	установка тактильной таблички с названием объекта; установка речевого информатора или звукового маяка; установка / переоборудование пандуса; оборудование автостоянки для инвалидов (разметка, установка знака); нанесение контрастной маркировки на ступени;
2	Вход (входы) в здание	установка тактильной таблички с названием объекта; установка речевого информатора или звукового маяка; нанесение контрастной маркировки на ступени;
3	Путь (пути) движения внутри здания (в т.ч. пути эвакуации)	установка тактильных указателей направления движения; установка направляющей тактильной плитки (на полу); установка / переоборудование пандуса; нанесение контрастной маркировки на ступени;
4	Зона целевого назначения здания (целевого посещения объекта)	установка тактильных указателей направления движения; установка тактильных табличек; увеличение ширины дверных проемов;
5	Санитарно-гигиенические помещения	установка тактильных табличек; установка противоскользящего покрытия; установка опорных (в т.ч. откидных) поручней у санузла; установка крючков (для костылей, одежды и тд.); установка кнопки вызова; расширение дверного проема; переоборудование санитарно-гигиенического помещения; переоборудование раковины (высота, установка поручня);
6	Система информации на объекте (на всех зонах)	установка тактильных указателей направления движения; установка тактильных схем; установка аудиовизуальных, информационно-справочных систем;

7	Пути движения к объекту (от остановки транспорта)	установка тактильных указателей направления движения;
8	<b>Все зоны и участки</b>	установка противоскользящего покрытия; установка крючков (для костылей, одежды и т.д.); установка опорных (в т.ч. откидных) поручней у санузла; переоборудование раковины (высота, установка поручня); расширение дверного проема; переоборудование санитарно-гигиенического помещения; установка / переоборудование пандуса; нанесение контрастной маркировки на ступени; оборудование автостоянки для инвалидов (разметка, установка знака); установка речевого информатора или звукового маяка; установка тактильной таблички с названием объекта;

\* - указываются виды работ по каждой зоне

4.2. Период проведения работ 09.01.2023 по 09.01.2027г.

(указывается срок проведения мероприятий)

в рамках исполнения Целевая программа

(указывается наименование документа: программы, плана)

4.3 Ожидаемый результат (по состоянию доступности) после выполнения работ по адаптации ДЧ-В

Оценка результата исполнения программы, плана (по состоянию доступности)

4.4. Для принятия решения (требуется/не требуется):


Согласование

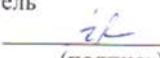
Имеется заключение уполномоченной организации о состоянии доступности объекта (наименование документа и выдавшей его организации, дата), прилагается

4.5. Информация может быть размещена (обновлена) на Карте доступности субъекта Российской Федерации <https://detsad135.oshkole.ru/pages/9965.html>

(наименование сайта, портала)

Состав комиссии:

Председатель: Заведующий МОУ Детский сад №135  
О.Н.Толстенко 

Члены комиссии: 1. Старший воспитатель  
О.Г.Агафонова   
(подпись)

2. Делопроизводитель  
Е.В.Ромазанова   
(подпись)